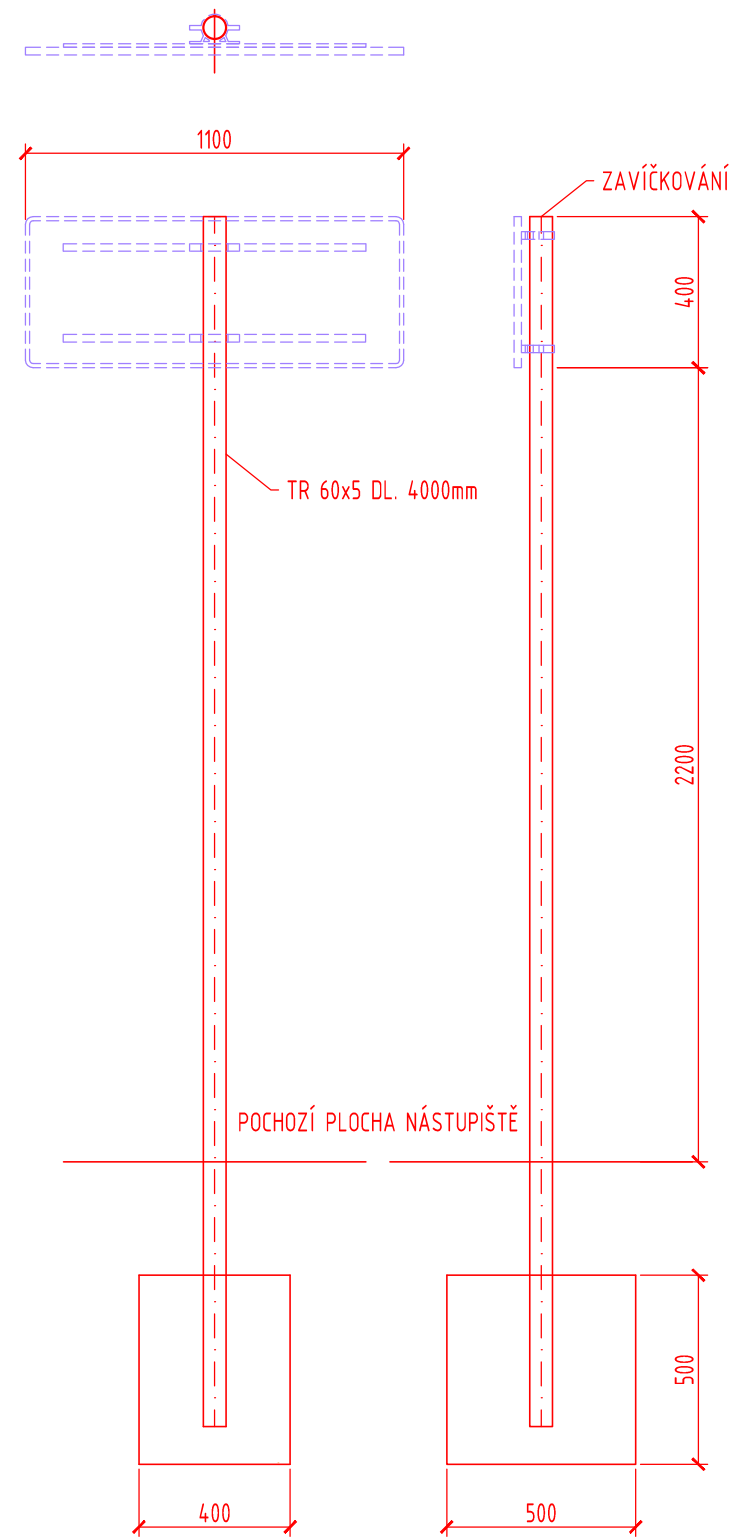


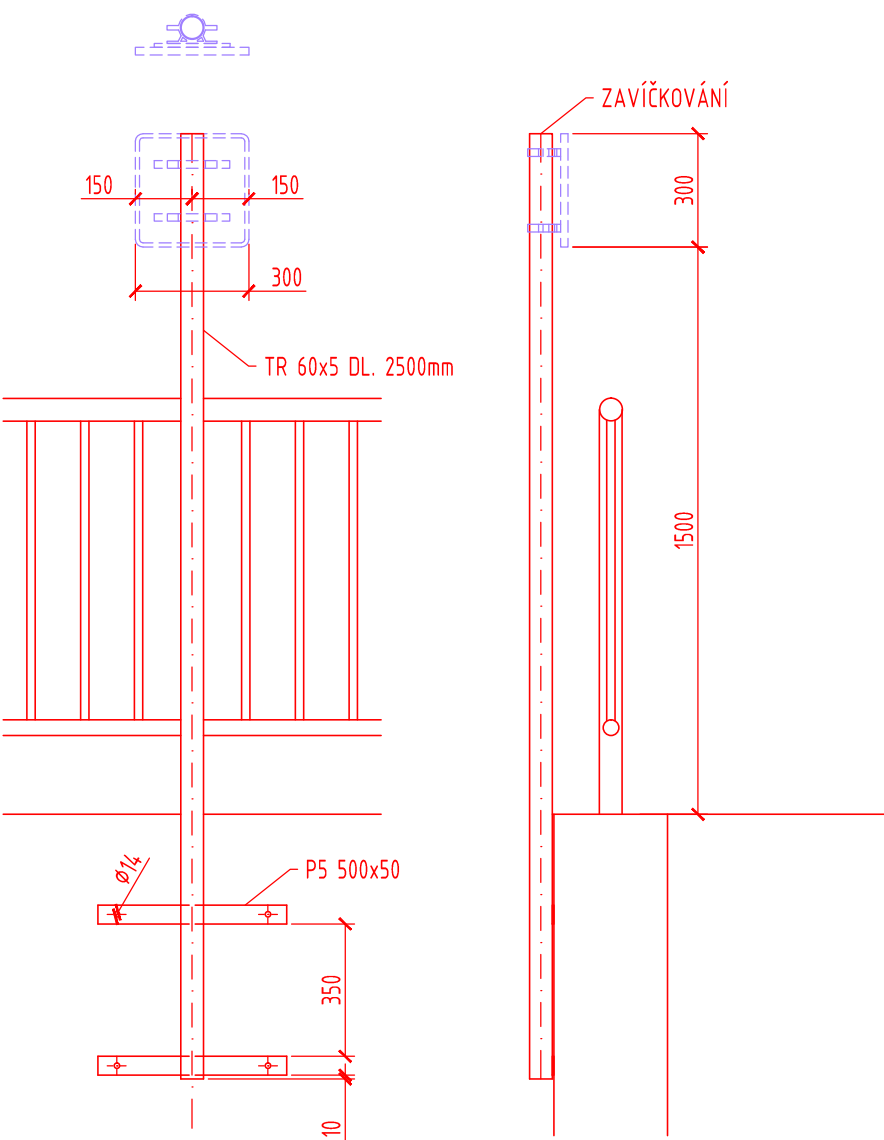
"ZŘÍZENÍ VÝHYBNY BARTOUŠOV"




SO 109 ORIENTAČNÍ SYSTÉM

TABULE T2 NÁSTUPIŠTĚ - km 31,365



TABULE T3 NÁSTUPIŠTĚ - km 31,339, km 31,399



				<div><div><div>SGJW</div><div>Hradec Králové spol. s r.o.</div></div><div>NA DŮCHODĚ 1674 500 02 HRADEC KRÁLOVÉ TEL.: 495510987 E-MAIL: INFO@SGJW.CZ WWW.SGJW.CZ</div></div>	
REVIZE:	NÁZEV ZMĚNY:	DATUM:	PODPIS:		
OBJEDNATEL	Správa železniční dopravní cesty, státní organizace Dlážděná 1003/7, 110 00 Praha 1				
ZODP. PROJEKTANT	VYPRACOVAL	KONTROLOVAL			
Ing. Vladimír Jeníček 	Jiří Novosad DiS. 	Ing. Vladimír Jeníček 	ÚČEL	DUR	
KRAJ: Královéhradecký	OBEC: Jičíněves – část obce Bartoušov		Č. ZAKÁZKY	07 220917	
STAVBA:  "ZŘÍZENÍ VÝHYBNY BARTOUŠOV" SO 109 Orientační systém			DATUM	PARÉ	
			04/2018		
			FORMÁT		
			2xA4		
			MĚŘÍTKO	PŘÍL.	
			1:20		
PŘÍLOHA: Osazení tabule 2,3 – nástupiště			ČÁST	PŘÍL.	
			E.2.2	4.3	